



































			WYNIKI BADAŃ SONDĄ DYNAMICZNĄ DPL O-1				Zał.Nr 4							
Miejscowość: Przemków Gmina: Przemków Powiat: polkowicki Województwo: dolnośląskie			Obiekt: PSZOK Przemków			Inwestor: Inżynieria PRO EKO Sp. z o.o.								
			Sonda Nr: S-1		Data: 06-11-2020		Rzędna: 157.88 m		Skala 1:25					
Głębokość zwierciadła wody	Stratygrafia	Profil litologiczny			Ilość uderów na 10 cm wbicia sondy				Interpretacja					
[m.p.p.t]		[m]							N <sub>10</sub>	N <sub>kor</sub>	I <sub>D</sub> /(I <sub>L</sub> )	I <sub>S</sub>		
1	2	3	4		5		5      10      15      20				7	8	9	10
Czwartorzęd					H						3	3	0.28	
			Ps+Ż											
			Ps+Ż						11	11	0.52			
		1.0	Ps+Ż						20	20	0.63			
			Pr+Ż											
			Pr+Ż											
			Pr+Ż											
			Pr+Ż											
			Pr+Ż											
			Pr+Ż											
			Pr+Ż											
			Pr+Ż											
			Pr+Ż											
			Pr+Ż											
			Pr+Ż											
			Pr+Ż											
			Pr+Ż											
			Pr+Ż											
			Pr+Ż											
			Pr+Ż											
	Pr+Ż													
	Pr+Ż													
	Pr+Ż													
	Pr+Ż													
	Pr+Ż													
	Pr+Ż													
	Pr+Ż													
	Pr+Ż													
	Pr+Ż													
	Pr+Ż													
	Pr+Ż													
	Pr+Ż													
	Pr+Ż													
	Pr+Ż		